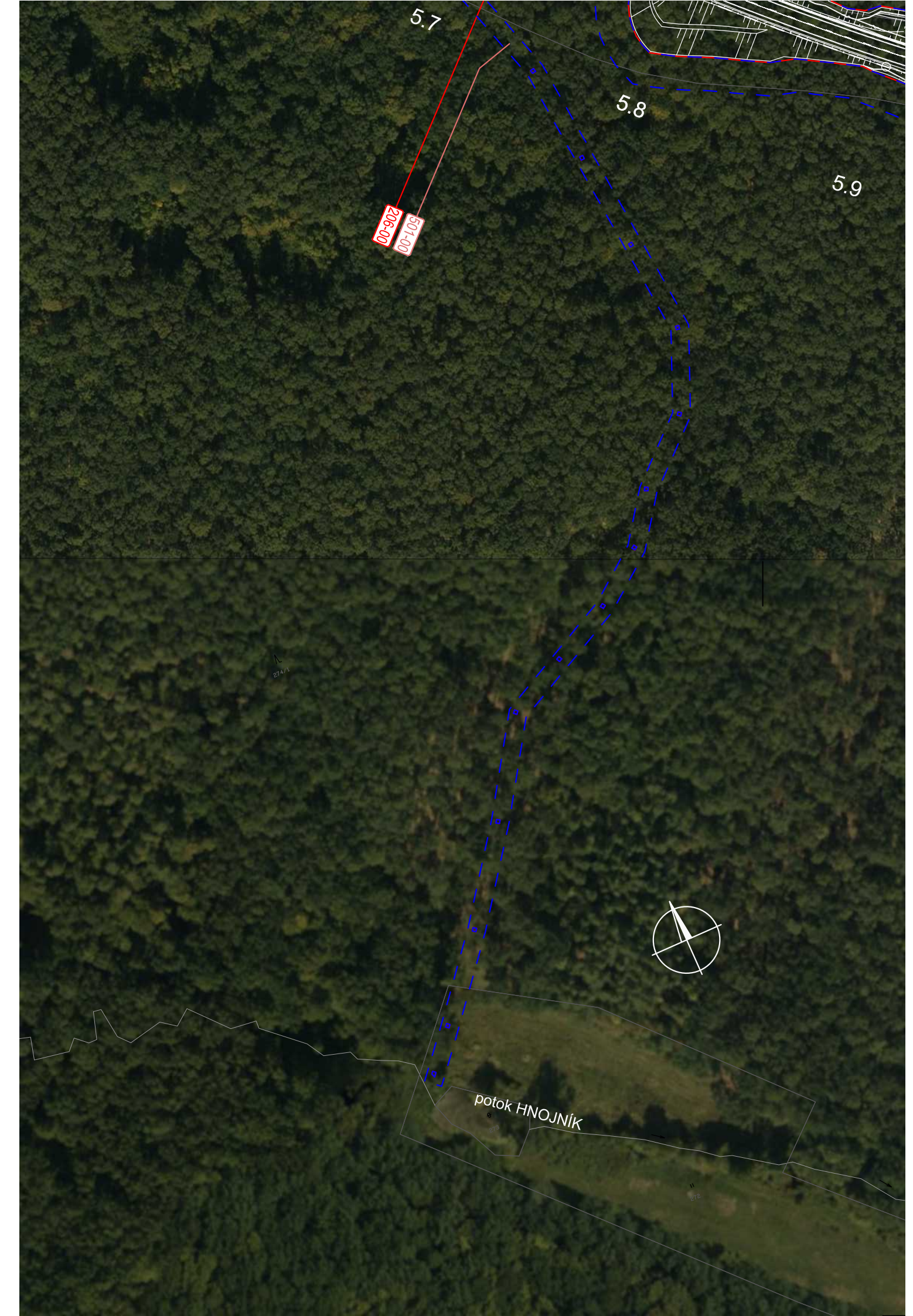




LEGENDA	
	RYCHLOSTNÁ CESTA R2 ZACHAROVCE - BÁTKA
	SÚVISIACA STAVBA "RYCHLOSTNÁ CESTA R2 BÁTKA - FIGA"
	SÚVISIACA STAVBA "RYCHLOSTNÁ CESTA R2 OŽDANY - ZACHAROVCE"
	HRANICA KATASTRÁLNYCH ÚZEMÍ
	HRANICA INTRAVILÁNU
	HRANICA POZEMKOV REGISTRA "C"
	HRANICA POZEMKOV REGISTRA "E"
	TRVALÝ ZÁBER STAVBY
	DOČASNÝ ZÁBER STAVBY (nad 1 rok)
	ROČNÝ ZÁBER STAVBY (do 1 roka)



Príloha . 1 k Osved eniu . 20429/2024/SSD/59591-M

OBJEDNÁVATEL:

NÁRODNÁ DIAL'NIČNÁ SPOLOČNOSŤ

VEDÚCI ČLEN ZDRUŽENIA	ALFA 04 a.s.	 Alfa 04 a.s. Jašíkova 6
RIADITEĽ	Č. ZÁKAZKY	
ING. J. FÜRST	1901-00	
HLAVNÝ INŽINIER PROJEKTU	ARCHÍVNE ČÍSLO	
ING. G. PETRÁLSKÝ	0095	

SÚRADNICOVÝ SYSTÉM

S-JTSK

VÝŠKOVÝ SYSTÉM

Bp

ZODPOVEDNÝ PROJEKTANT

ING. T. BRATKO

OKRES (ORVOD) STAVBY

RIMAVSKÁ SOBOTA

OBJEDNÁVATEL

NÁRODNÁ DIAL'NIČNÁ SPOLOČNOSŤ, a.s.

RÝCHLOSTNÁ CESTA R2 ZACHAROVCE - BÁTKA

ORTOFOTOMAPA

ORTOFOTOMAPA km 4,200 - 6,100

STUPEN

DSP

FORMÁT

7x A4

DÁTUM

01.2020

Č. ZÁK.

1901-00

MERKA

1:2 000

Č. ARCH.


0095

Č. VÝKRESU

B.5.4

Č. SÚPRAVY

B.5


Alfa 04 a.s.
Jašíkova 6