ZOZNAM OBJEKTOV

010-00 Demolácia hospodárskeho objektu pri dome č.1 v Šútove
020-00 Úprava pitoch pre zaradenie stavenska
030-00 Rekultivácia dočasne zatratých pitoch
040-00 Úprava meliorácií
050-00 Vegetačné úpravy diaľnice D1
051-00 Vegetačné úpravy križovatky Kralovany

101-00 Diaľnica D1
101-01 Dopravné značenie a dopravno-prevádzkové stavy
102-00 Križovatková větva - križovatka Turany
103-00 Križovatka Kralovany
104-00 Križovatková větve - križovatka Hubová
110-00 Úprava cesty I/18 v križovatke Kralovany
111-00 Obslužná plocha k ORL 9 pod mostom Stankovany v km 9,280 D1
112-00 Preložka cesty III/01595 v km 2,485-2,830 vpravo
120-00 Poľná cesta v km 2,310-2,810 D1 vpravo
121-00 Preložka lesnej cesty v km 3,435 - 4,105 vlavo
122-00 Účelová cesta v km 6,0 D1 vpravo
123-00 Účelová cesta v km 7,2 D1 vpravo
130-00 Obslužná komunikácia k tunelom v km 9,550 D1
171-00 Preložka lesnej cesty v km 9,650 D1

201-00 Most na D1 za križovatkou Turany
202-00 Most na D1 nad PC a bokorožnom v km 1,150
203-00 Most Šútovo
204-00 Most Rieka
205-00 Most Kralovanské jazerá
206-00 Most Malá Fatra
207-10 Poloestakáda v km 5,316 - 5,499
207-20 Poloestakáda v km 5,725 - 5,955
207-30 Poloestakáda v km 6,047 - 6,168
207-40 Poloestakáda v km 6,266 - 6,423
208-10 Most na D1 v km 5,499 - 5,728
208-20 Most na D1 v km 5,884 - 6,168
208-30 Most na D1 v km 6,423 - 6,520
208-40 Most na D1 v km 6,423 - 6,520
209-00 Most na D1 nad vetvou „A" križovatky Kralovany
210-00 Most na D1 nad vetvou „B" križovatky Kralovany
211-00 Most na D1 v km 7,000 nad poľnou cestou
212-00 Most Stankovany
213-00 Most Hubová
214-00 Most nad traťou ŽSR na obslužnej komunikácii
215-00 Ekodukt v km 3,575

220-00 Oporný múr v km 1,650 - 1,820 D1 vlavo
221-00 Oporný múr v km 3,031 - 3,089 vlavo
222-00 Oporný múr v strednom deliacom pásme v km 3,220 - 3,304 D1
223-00 Oporný múr v km 3,309 - 3,342 vpravo
224-00 Oporný múr v strednom deliacom pásme v km 5,050 - 5,315 D1
225-00 Oporný múr v km 6,169 - 6,380 D1 vlavo
226-00 Oporný múr v strednom deliacom pásme v km 6,169 - 6,284 D1
227-00 Oporný múr v strednom deliacom pásme v km 6,424 - 6,520 D1

239-00 Zárubný múr v km 3,310 - 3,665 D1 vlavo
240-00 Zárubný múr v km 3,767 - 3,882 D1 vpravo
241-00 Zárubný múr v km 5,075 - 5,140 D1 vpravo
242-00 Zárubný múr v km 5,246 - 5,485 D1 vpravo
244-00 Zárubný múr v km 6,050 - 6,250 D1 vpravo
246-00 Zárubný múr v km 0,120 - 0,230 větvy „A" križovatky Kralovany vpravo
246-00 Zárubný múr v km 7,056 - 7,127 a 7,142 - 7,175 D1 vpravo
247-00 Zárubný múr v km 7,388 - 7,443 D1 vpravo
248-00 Zárubný múr v km 12,558 - 12,800 D1 vlavo

301-00 Protihluková stena v km 1,675 - 2,175 vlavo
302-00 Protihluková stena v km 2,285 - 2,600 vlavo
303-00 Protihluková stena v km 2,660 - 3,490 vpravo
304-00 Protihluková stena v km 2,700 - 3,250 vlavo
306-00 Protihluková stena v strednom deliacom pásme v km 5,190-6,240
306-01 Protihluková stena v km 4,890 - 6,570 vlavo
307-01 Protihluková stena v km 9,230 - 9,723 na ľavom moste Stankovany vľavo
307-02 Protihluková stena v km 9,253 - 9,712 na pravom moste Stankovany vľavo
308-00 Protihluková stena v km 13,000 - 13,387 D1 vlavo

310-00 Opotetene diaľnice
311-00 Clona proti oslneniu v km 6,850 - 7,400 D1 vľavo

330-00 Areál SSÚD Stankovany
340-00 Areál DO PZ Stankovany
350-00 Areál HaZZ Stankovany

390-00 Portály pre dopravné značky

401-00 Tunel Rojkov
402-00 Tunel Havran

501-00 Kanalizácia diaľnice

512-00 Preložka vodovodu PVC DN100 v km: 1.402
513-00 Preložka vodovodu PVC DN100 v km: 2.570 - 2.750
514-00 Úprava vodovodu PVC DN100 v km: 2.900
515-00 Preložka vodovodu LT DN150 v km: 6.65- 6.85
520-00 Prívod požiarnej vody k tunelu Rojkov
521-00 Prívod požiarnej vody k tuneľu Havran

561-00 Úprava bezmenného potoka v kmc 0.05
562-00 Úprava bezmenného potoka v kmc 1.780 - 1.900
563-00 Úprava bezmenného potoka v kmc 2.00
564-00 Úprava Šútovského potoka v kmc 2.850
565-00 Úprava Ružomberského potoka v kmc 3.46 - 4.0
566-00 Úprava toku Váh v kmc 4.200
567-00 Úprava bezmenného potoka v kmc 4.737
568-00 Úprava bezmenného potoka v kmc 6.050
569-00 Úprava toku Váh v kmc 5.88 - 6.51
570-00 Úprava bezmenného potoka v kmc 7.100
571-00 Úprava toku Váh v kmc 9.400
572-00 Úprava bezmenného potoka v kmc 12.55
573-00 Úprava potoka Komjatná v kmc 13.35
574-00 Úprava toku Váh v kmc 13.40

601-00 Preložka 2x110kV linky č.7734/7735, km 0.781
602-00 Preložka 2x110kV linky č.7734/7735, km 2.076
603-00 Preložka 2x110kV linky č.7734/7735, km 3.845
604-00 Preložka 2x220kV linky č.2851/262, km 12.700
610-00 Preložka VN-22 kV prípojky I.E.210 - Rieková , km 0.392
611-00 Preložka VN-22 kV linky č.210, km 2.254
612-00 Preložka VN-22 kV prípojky k TS č.6303-Šútovo, km 2.791
613-00 Preložka VN-22 kV linky č. 210, km 4.085
614-00 Preložka VN-22 kV linky č.240, km 6.600-7.300
615-00 Preložka VN a NN prípojky pre vodojem
616-00 Preložka 22 kV I.E.243, km 9.200
617-00 Preložka 22 kV I.E.243, km 12.500 - 12.800
621-00 Prípojka 22 kV pre zásobný potok, km 7.500
622-00 Prípojka 22 kV pre vodnú nádrž, km 12.500
630-00 Preložka NN-0.4 kV vývodov VR z TS č.6303-Šútovo, km 2.600-2.827
631-00 Preložka NN-0.4 kV káblových prípojok z TS č.6303-Šútovo, km 2.800
632-00 Preložka NN-0.4 kV káblových prípojok pre objekt č.78 , km 13.250
640-00 Preložka verejného osvetlenia v Šútove, km 1.962
641-00 Preložka verejného osvetlenia v Šútove, km 2.827
644-00 Úprava trakčného vedenia pod mostom 206-00 - dočasný stav
644-01 Úprava trakčného vedenia pod mostom 206-00 - trvalý stav
645-00 Úprava trakčného vedenia pod mostom 214-00, dočasný stav
645-01 Úprava trakčného vedenia pod mostom 214-00, trvalý stav
646-00 Úprava trakčného vedenia pod mostom 212-00, dočasný stav
646-01 Úprava trakčného vedenia pod mostom 212-00, trvalý stav
646-02 11. Úprava zabezpečovacieho zariadenia
646-10 Izolované kryty pre most 214-00
647-00 Úprava trakčného vedenia pod mostom 213-00, dočasný stav
647-01 Úprava trakčného vedenia pod mostom 213-00, trvalý stav
648-00 Preložky 6 kV kábla ZSR

651-00 Preložka optického kábla ST na ZÚ
652-00 Preložka optického kábla VET na ZÚ
653-00 Preložka kábla ST v km 1,460 - 1,980 D1
654-00 Preložka optického kábla ST v km 2,500 - 2.950 D1
655-00 Preložka optického kábla VET v km 2,500 - 2.950 D1
656-00 Preložka miestneho rozhlasu v km 2,500 - 2.800 D1
657-00 Preložka mts ST v km 2,800 - 2.950 D1
658-00 Preložka diaľkového kábla ST v km 6,200 - 6.700 D1
659-00 Preložka optického kábla ST v križovatke Kralovany
660-00 Preložka optického kábla VET v križovatke Kralovany
661-00 Preložka optického kábla ST v km 9.260 D1
662-00 Preložka optického kábla VET v km 9.260 D1
663-00 Preložka diaľkového kábla ST v km 9.260 D1
664-00 Preložka spojovacieho kábla ST v km 9.260 D1
665-00 Preložka DK a TKK ZSR v km 5.510 D1
666-00 Preložka DK pri rozšírení cesty I/18 pri Šútove
667-00 Preložka diaľkového kábla VET v km 13.160 D1
668-00 Preložka optických káblov Orange v km 13.180 D1
669-00 Preložka DK a TKK ZSR v km 13.180 D1
670-00 Preložka diaľkového kábla ST v km 13.480 D1

690-00 Informačný systém diaľnice - stavebná časť
691-00 Informačný systém diaľnice - technologická časť
692-00 Káblovod

701-00 Preložka STL plynovodu d80 v km 1.150
702-00 Preložka STL plynovodu d50 v km 2.600 - 2.800

801-00 Prístupová cesta k západnému portálu tunela Rojkov
802-00 Prístupová cesta k východnému portálu tunela Rojkov
802-01 Kríženie svahu na prístupovej komunikácii k východnému portálu tunela Rojkov
803-00 Prístupová cesta k západnému portálu tunela Havran
804-00 Prístupová cesta k východnému portálu tunela Havran
810-00 Dočasný most na prístupovej ceste k západnému portálu tunela Havran - zriadenie
810-01 Dočasný most na prístupovej ceste k západnému portálu tunela Havran - odstránenie
811-00 Dočasný most na prístupovej ceste k východnému portálu tunela Havran - zriadenie
811-01 Dočasný most na prístupovej ceste k východnému portálu tunela Havran - odstránenie

820-00 Úprava krytu vozoviek na existujúcej ceste I. triedy
821-00 Úprava krytu vozoviek na existujúcich cestách III. triedy
822-00 Úprava krytu vozoviek na existujúcich miestnych komunikáciách

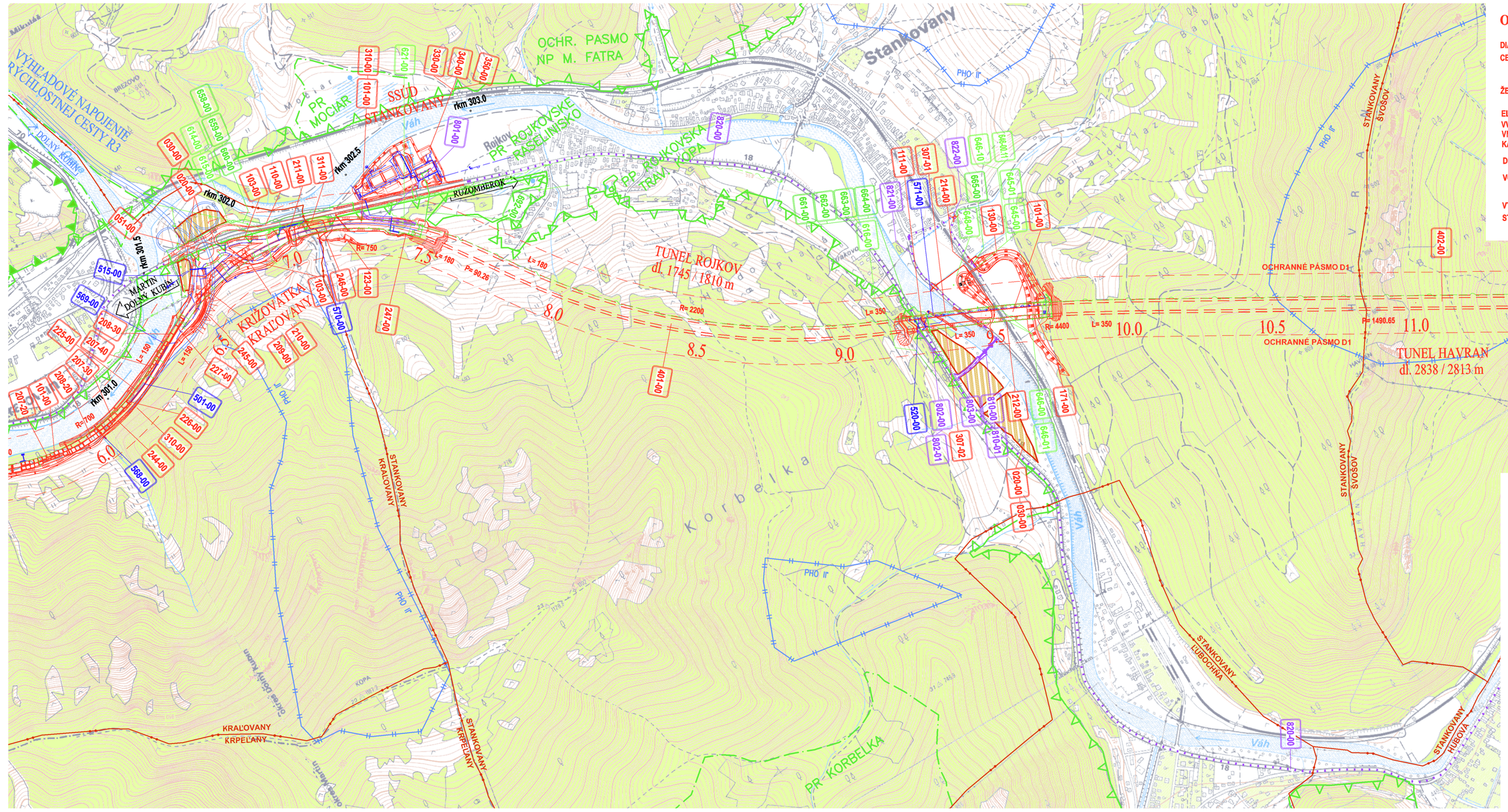

OCHRANNÉ PÁSMA

DIAĽNICA	100 m OD OSI VOZOVKY PRIEAHLÉHO JAZDNÉHO PÁSU
CESTA I.TRIEDY	50 m OD OSI VOZOVKY
II.TRIEDY	25 m OD OSI VOZOVKY
III.TRIEDY	18 m OD OSI VOZOVKY
ŽELEZNIČNÁ TRAŤ	60 m OD OSI KRAJNEJ KOľAJE
	30 m OD HRANICE OBVODU DRÁHY MIN.
ELEKTRICKÉ VEDENIE	
VVN 110kV	15 m OD KRAJ. VODIČA
VN 22 kV	10 m OD KRAJ. VODIČA
KÁBLOVÉ	1 m OD KRAJ. VODIČA
DIALKOVÉ KÁBELE	2 m
VODOVODNÉ POTRUBIA	2 m
VTL PLYNOVOD	20 m
STL PLYNOVOD	10 m

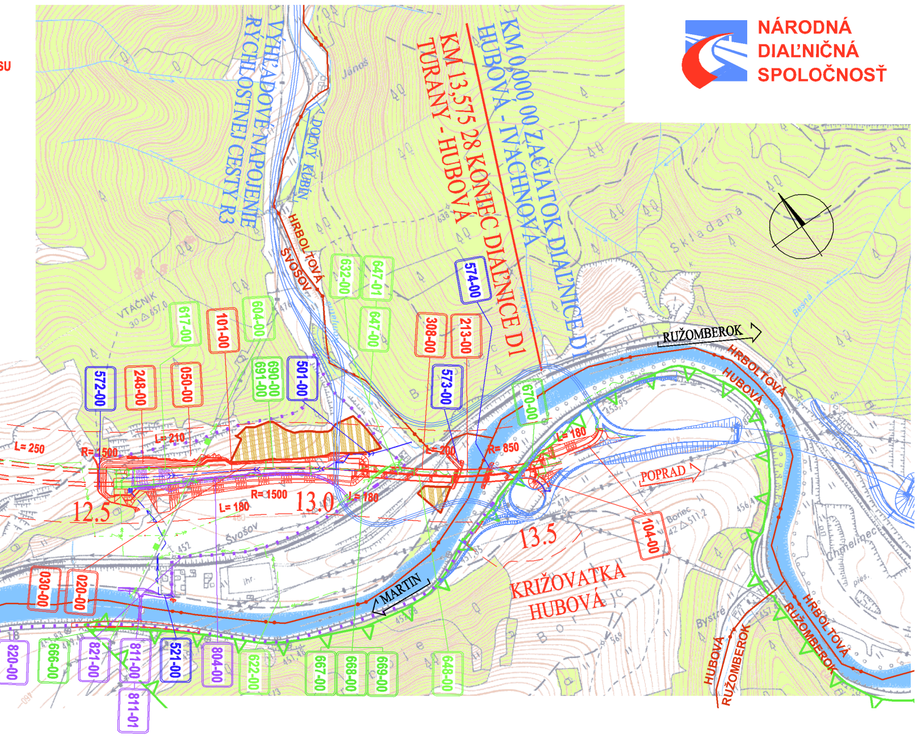

LEGENDA POUŽITÝCH SYMBOLOV

- NAVRHOVANÁ DIAĽNICA D1
- 101-00 OZNAČENIE STAVEBNÝCH OBJEKTOV
- PLYNOVOD
- VODOVOD
- KANALIZÁCIA
- SLABOPRÚDOVÉ VEDENIA
- SILNOPRÚDOVÉ VEDENIA
- EXISTUJÚCE SIETE
- PRELOŽKY CIEST A POĽNÝCH CIEST
- PRÍSTUPOVÉ KOMUNIKÁCIE NA STAVENISKO
- OBNOVA KRYTU
- HLAVNÝ STAVEBNÝ DVOR SKLÁDKY MATERIÁLU A HUMUSU
- TURANY RAŤKOVO — HRANICE KATASTROV

NÁRODNÁ DIAĽNIČNÁ SPOLOČNOSŤ

"Mapový podklad © Úrad geodézie, kartografie a katastra Slovenskej republiky"

B.2

VYPRACOVAL ING. F.KLEŠČ	ZODP.PROJEKTANT ING. P.BEDNÁRIK	HLAVZ.PROJEKTU ING. I.BEKEČ	DOPRAVOPROJEKT a.s. BRATISLAVA DIVÍZIA ŽYDLEN 960 01 Zvolen, M.Š.Štefánika 4724
KONTROLOVAL ING. P.BEDNÁRIK	OKRES (OBVOD) STAVBY MARTIN, DOLNÝ KUBÍN, RUŽOMBEROK		
OBJEDNÁVATEĽ NÁRODNÁ DIAĽNIČNÁ SPOLOČNOSŤ, a.s. BRATISLAVA			

DIAĽNICA D1 TURANY - HUBOVÁ

CELKOVÁ SITUÁCIA STAVBY

STUPEŇ	DSP	FORMÁT	5 A4
DÁTUM	03/2008	Č.ZÁKAZKY	7311–02
MIERKA	1:10000	Č.ARCH.	714
Č.VÝKRESU	2	Č.SÚPRAVY	

ZOZNAM OBJEKTOV

010-00 Demolácia hospodárskeho objektu pri dome č.1 v Šútove
020-00 Úprava pitoch pre zaradenie stavenska
030-00 Rekultivácia dočasne zatratých pitoch
040-00 Úprava meliorácií
050-00 Vegetačné úpravy diaľnice D1
051-00 Vegetačné úpravy križovatky Kralovany

101-00 Diaľnica D1
101-01 Dopravné značenie a dopravno-prevádzkové stavy
102-00 Križovatková větva - križovatka Turany
103-00 Križovatka Kralovany
104-00 Križovatkové větve - križovatka Hubová
110-00 Úprava cesty I/18 v križovatke Kralovany
111-00 Obslužná plocha k ORL 9 pod mostom Stankovany v km 9,280 D1
112-00 Preložka cesty III/01595 v km 2,485-2,830 vpravo
120-00 Poľná cesta v km 2,310-2,810 D1 vpravo
121-00 Preložka lesnej cesty v km 3,435 - 4,105 vlavo
122-00 Účelová cesta v km 6,0 D1 vpravo
123-00 Účelová cesta v km 7,2 D1 vpravo
130-00 Obslužná komunikácia k tunelom v km 9,550 D1
171-00 Preložka lesnej cesty v km 9,650 D1

201-00 Most na D1 za križovatkou Turany
202-00 Most na D1 nad PC a bokorožnom v km 1,150
203-00 Most Šútovo
204-00 Most Rieka
205-00 Most Kralovanské jazerá
206-00 Most Malá Fatra
207-10 Poloestakáda v km 5,316 - 5,499
207-20 Poloestakáda v km 5,725 - 5,955
207-30 Poloestakáda v km 6,047 - 6,168
207-40 Poloestakáda v km 6,266 - 6,423
208-10 Most na D1 v km 5,499 - 5,728
208-20 Most na D1 v km 5,884 - 6,168
208-30 Most na D1 v km 6,423 - 6,520
208-40 Most na D1 v km 6,423 - 6,520
209-00 Most na D1 nad vetvou „A" križovatky Kralovany
210-00 Most na D1 nad vetvou „B" križovatky Kralovany
211-00 Most na D1 v km 7,000 nad poľnou cestou
212-00 Most Stankovany
213-00 Most Hubová
214-00 Most nad traťou ŽSR na obslužnej komunikácii
215-00 Ekodukt v km 3,575

220-00 Oporný múr v km 1,650 - 1,820 D1 vlavo
221-00 Oporný múr v km 3,031 - 3,089 vlavo
222-00 Oporný múr v strednom deliacom pásme v km 3,220 - 3,304 D1
223-00 Oporný múr v km 3,309 - 3,342 vpravo
224-00 Oporný múr v strednom deliacom pásme v km 5,050 - 5,315 D1
225-00 Oporný múr v km 6,169 - 6,380 D1 vlavo
226-00 Oporný múr v strednom deliacom pásme v km 6,169 - 6,284 D1
227-00 Oporný múr v strednom deliacom pásme v km 6,424 - 6,520 D1

239-00 Zárubný múr v km 3,310 - 3,665 D1 vlavo
240-00 Zárubný múr v km 3,767 - 3,882 D1 vpravo
241-00 Zárubný múr v km 5,075 - 5,140 D1 vpravo
242-00 Zárubný múr v km 5,246 - 5,485 D1 vpravo
244-00 Zárubný múr v km 6,050 - 6,250 D1 vpravo
246-00 Zárubný múr v km 0,120 - 0,230 větvy „A" križovatky Kralovany vpravo
246-00 Zárubný múr v km 7,056 - 7,127 a 7,142 - 7,175 D1 vpravo
247-00 Zárubný múr v km 7,388 - 7,443 D1 vpravo
248-00 Zárubný múr v km 12,558 - 12,800 D1 vlavo

301-00 Protihluková stena v km 1,675 - 2,175 vlavo
302-00 Protihluková stena v km 2,285 - 2,600 vlavo
303-00 Protihluková stena v km 2,660 - 3,490 vpravo
304-00 Protihluková stena v km 2,700 - 3,250 vlavo
306-00 Protihluková stena v strednom deliacom pásme v km 5,190-6,240
306-01 Protihluková stena v km 4,890 - 6,570 vlavo
307-01 Protihluková stena v km 9,230 - 9,723 na ľavom moste Stankovany vľavo
307-02 Protihluková stena v km 9,253 - 9,712 na pravom moste Stankovany vľavo
308-00 Protihluková stena v km 13,000 - 13,387 D1 vlavo

310-00 Opotetene diaľnice
311-00 Clona proti oslneniu v km 6,850 - 7,400 D1 vľavo

330-00 Areál SSÚD Stankovany
340-00 Areál DO PZ Stankovany
350-00 Areál HaZZ Stankovany

390-00 Portály pre dopravné značky

401-00 Tunel Rojkov
402-00 Tunel Havran

501-00 Kanalizácia diaľnice

512-00 Preložka vodovodu PVC DN100 v km: 1.402
513-00 Preložka vodovodu PVC DN100 v km: 2.570 - 2.750
514-00 Úprava vodovodu PVC DN100 v km: 2.900
515-00 Preložka vodovodu LT DN150 v km: 6.65- 6.85
520-00 Prívod požiarnej vody k tunelu Rojkov
521-00 Prívod požiarnej vody k tuneľu Havran

561-00 Úprava bezmenného potoka v kmc 0.05
562-00 Úprava bezmenného potoka v kmc 1.780 - 1.900
563-00 Úprava bezmenného potoka v kmc 2.00
564-00 Úprava Šútovského potoka v kmc 2.850
565-00 Úprava Ružomberského potoka v kmc 3.46 - 4.0
566-00 Úprava toku Váh v kmc 4.200
567-00 Úprava bezmenného potoka v kmc 4.737
568-00 Úprava bezmenného potoka v kmc 6.050
569-00 Úprava toku Váh v kmc 5.88 - 6.51
570-00 Úprava bezmenného potoka v kmc 7.100
571-00 Úprava toku Váh v kmc 9.400
572-00 Úprava bezmenného potoka v kmc 12.55
573-00 Úprava potoka Komjatná v kmc 13.35
574-00 Úprava toku Váh v kmc 13.40

601-00 Preložka 2x110kV linky č.7734/7735, km 0.781
602-00 Preložka 2x110kV linky č.7734/7735, km 2.076
603-00 Preložka 2x110kV linky č.7734/7735, km 3.845
604-00 Preložka 2x220kV linky č.2851/262, km 12.700
610-00 Preložka VN-22 kV prípojky I.E.210 - Rieková , km 0.392
611-00 Preložka VN-22 kV linky č.210, km 2.254
612-00 Preložka VN-22 kV prípojky k TS č.6303-Šútovo, km 2.791
613-00 Preložka VN-22 kV linky č. 210, km 4.085
614-00 Preložka VN-22 kV linky č.240, km 6.600-7.300
615-00 Preložka VN a NN prípojky pre vodojem
616-00 Preložka 22 kV I.E.243, km 9.200
617-00 Preložka 22 kV I.E.243, km 12.500 - 12.800
621-00 Prípojka 22 kV pre zásobný potok, km 7.500
622-00 Prípojka 22 kV pre vodnú nádrž, km 12.500
630-00 Preložka NN-0.4 kV vývodov VR z TS č.6303-Šútovo, km 2.600-2.827
631-00 Preložka NN-0.4 kV káblových prípojok z TS č.6303-Šútovo, km 2.800
632-00 Preložka NN-0.4 kV káblových prípojok pre objekt č.78 , km 13.250
640-00 Preložka verejného osvetlenia v Šútove, km 1.962
641-00 Preložka verejného osvetlenia v Šútove, km 2.827
644-00 Úprava trakčného vedenia pod mostom 206-00 - dočasný stav
644-01 Úprava trakčného vedenia pod mostom 206-00 - trvalý stav
645-00 Úprava trakčného vedenia pod mostom 214-00, dočasný stav
645-01 Úprava trakčného vedenia pod mostom 214-00, trvalý stav
646-00 Úprava trakčného vedenia pod mostom 212-00, dočasný stav
646-01 Úprava trakčného vedenia pod mostom 212-00, trvalý stav
646-02 11. Úprava zabezpečovacieho zariadenia
646-10 Izolované kryty pre most 214-00
647-00 Úprava trakčného vedenia pod mostom 213-00, dočasný stav
647-01 Úprava trakčného vedenia pod mostom 213-00, trvalý stav
648-00 Preložky 6 kV kábla ZSR

651-00 Preložka optického kábla ST na ZÚ
652-00 Preložka optického kábla VET na ZÚ
653-00 Preložka kábla ST v km 1,460 - 1,980 D1
654-00 Preložka optického kábla ST v km 2,500 - 2.950 D1
655-00 Preložka optického kábla VET v km 2,500 - 2.950 D1
656-00 Preložka miestneho rozhlasu v km 2,500 - 2.800 D1
657-00 Preložka mts ST v km 2,800 - 2.950 D1
658-00 Preložka diaľkového kábla ST v km 6,200 - 6.700 D1
659-00 Preložka optického kábla ST v križovatke Kralovany
660-00 Preložka optického kábla VET v križovatke Kralovany
661-00 Preložka optického kábla ST v km 9.260 D1
662-00 Preložka optického kábla VET v km 9.260 D1
663-00 Preložka diaľkového kábla ST v km 9.260 D1
664-00 Preložka spojovacieho kábla ST v km 9.260 D1
665-00 Preložka DK a TKK ZSR v km 5.510 D1
666-00 Preložka DK pri rozšírení cesty I/18 pri Šútove
667-00 Preložka diaľkového kábla VET v km 13.160 D1
668-00 Preložka optických káblov Orange v km 13.180 D1
669-00 Preložka DK a TKK ZSR v km 13.180 D1
670-00 Preložka diaľkového kábla ST v km 13.480 D1

690-00 Informačný systém diaľnice - stavebná časť
691-00 Informačný systém diaľnice - technologická časť
692-00 Káblovod

701-00 Preložka STL plynovodu d80 v km 1.150
702-00 Preložka STL plynovodu d50 v km 2.600 - 2.800

801-00 Prístupová cesta k západnému portálu tunela Rojkov
802-00 Prístupová cesta k východnému portálu tunela Rojkov
802-01 Kríženie svahu na prístupovej komunikácii k východnému portálu tunela Rojkov
803-00 Prístupová cesta k západnému portálu tunela Havran
804-00 Prístupová cesta k východnému portálu tunela Havran
810-00 Dočasný most na prístupovej ceste k západnému portálu tunela Havran - zriadenie
810-01 Dočasný most na prístupovej ceste k západnému portálu tunela Havran - odstránenie
811-00 Dočasný most na prístupovej ceste k východnému portálu tunela Havran - zriadenie
811-01 Dočasný most na prístupovej ceste k východnému portálu tunela Havran - odstránenie

820-00 Úprava krytu vozoviek na existujúcej ceste I. triedy
821-00 Úprava krytu vozoviek na existujúcich cestách III. triedy
822-00 Úprava krytu vozoviek na existujúcich miestnych komunikáciách

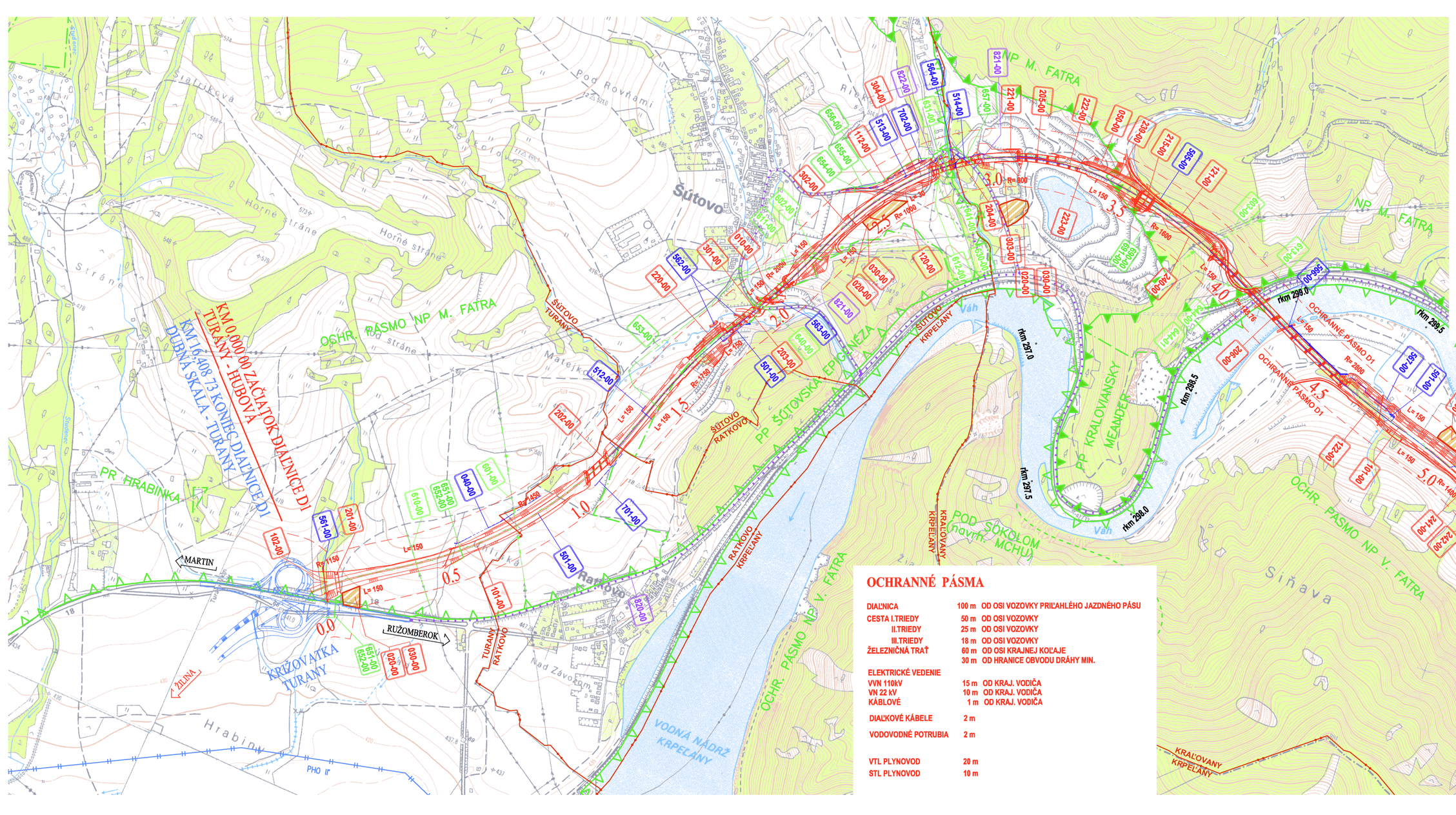

OCHRANNÉ PÁSMA

DIAĽNICA	100 m OD OSI VOZOVKY PRIEAHLÉHO JAZDNÉHO PÁSU
CESTA I.TRIEDY	50 m OD OSI VOZOVKY
II.TRIEDY	25 m OD OSI VOZOVKY
III.TRIEDY	18 m OD OSI VOZOVKY
ŽELEZNIČNÁ TRAŤ	60 m OD OSI KRAJNEJ KOľAJE
	30 m OD HRANICE OBVODU DRÁHY MIN.
ELEKTRICKÉ VEDENIE	
VVN 110kV	15 m OD KRAJ. VODIČA
VN 22 kV	10 m OD KRAJ. VODIČA
KÁBLOVÉ	1 m OD KRAJ. VODIČA
DIALKOVÉ KÁBELE	2 m
VODOVODNÉ POTRUBIA	2 m
VTL PLYNOVOD	20 m
STL PLYNOVOD	10 m

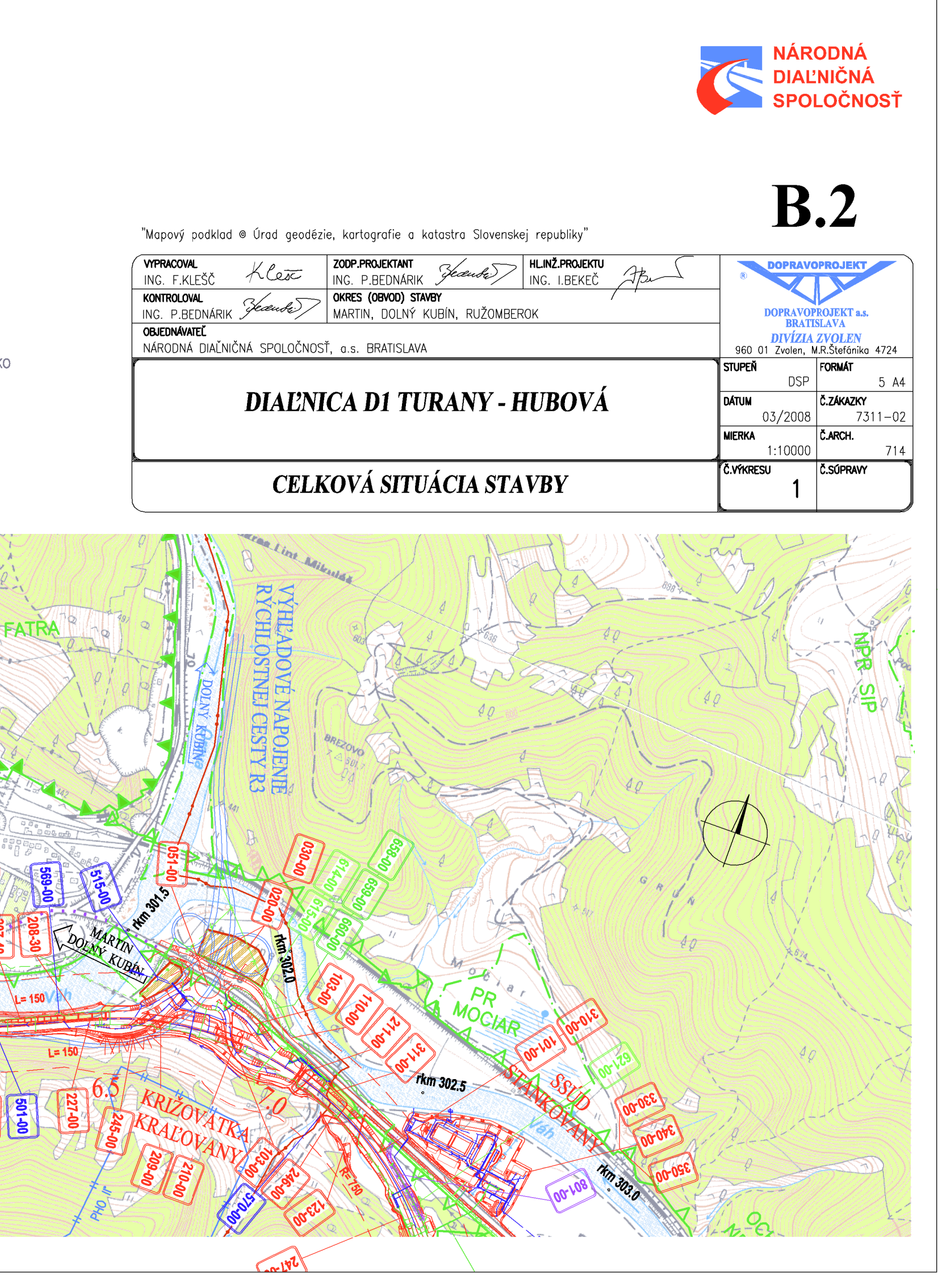

LEGENDA POUŽITÝCH SYMBOLOV

- NAVRHOVANÁ DIAĽNICA D1
- 101-00 OZNAČENIE STAVEBNÝCH OBJEKTOV
- PLYNOVOD
- VODOVOD
- KANALIZÁCIA
- SLABOPRÚDOVÉ VEDENIA
- SILNOPRÚDOVÉ VEDENIA
- EXISTUJÚCE SIETE
- PRELOŽKY CIEST A POĽNÝCH CIEST
- PRÍSTUPOVÉ KOMUNIKÁCIE NA STAVENISKO
- OBNOVA KRYTU
- HLAVNÝ STAVEBNÝ DVOR SKLÁDKY MATERIÁLU A HUMUSU
- TURANY RAŤKOVO — HRANICE KATASTROV

NÁRODNÁ DIAĽNIČNÁ SPOLOČNOSŤ

"Mapový podklad © Úrad geodézie, kartografie a katastra Slovenskej republiky"

B.2

VYPRACOVAL ING. F.KLEŠČ	ZODP.PROJEKTANT ING. P.BEDNÁRIK	HLAVZ.PROJEKTU ING. I.BEKEČ	DOPRAVOPROJEKT a.s. BRATISLAVA DIVÍZIA ŽYDLEN 960 01 Zvolen, M.Š.Štefánika 4724
KONTROLOVAL ING. P.BEDNÁRIK	OKRES (OBVOD) STAVBY MARTIN, DOLNÝ KUBÍN, RUŽOMBEROK		
OBJEDNÁVATEĽ NÁRODNÁ DIAĽNIČNÁ SPOLOČNOSŤ, a.s. BRATISLAVA			

DIAĽNICA D1 TURANY - HUBOVÁ

CELKOVÁ SITUÁCIA STAVBY

STUPEŇ	DSP	FORMÁT	5 A4
DÁTUM	03/2008	Č.ZÁKAZKY	7311–02
MIERKA	1:10000	Č.ARCH.	714
Č.VÝKRESU	1	Č.SÚPRAVY	