

PRÍLOHA I
VYHLÁSENIE ORGÁNU ZODPOVEDNÉHO ZA MONITOROVANIE
LOKALÍT SÚSTAVY NÁTURA 2000

Zodpovedný orgán Štátna ochrana prírody Slovenskej republiky,
Lazovná 10, 974 01 Banská Bystrica

po preskúmaní žiadosti o projekt Diaľnica D1 Jánovce - Jablonov, žiadateľ Národná
diaľničná spoločnosť a. s., Bratislava

ktorý má byť situovaný v k. ú. Machalovce, Spišský Štvrtok, Dravce,
Iliašovce, Kurimany, Levoča, Spišský Hrhov,
Doľany, Klčov, Nemešany a Jablonov

vyhlasuje, že je nepravdepodobné, aby mal projekt značný vplyv na lokality sústavy
NATURA 2000 z týchto dôvodov:

Predmetom projektu je pokračovanie výstavby diaľnice D1 v ďalšom úseku. Plánovaný úsek diaľnice v dĺžke vyše 18 km začína napojením na úsek diaľnice vo výstavbe Mengusovce – Jánovce a pokračuje východným smerom južne od cesty I/18 s južným obchvatom Levoče, tunelom Šibenik s dĺžkou vyše 600 m až po koniec úseku, kde sa napája na navrhovaný úsek diaľnice Jablonov – Studenec.


Plánovaný úsek diaľnice neprechádza cez chránené územia sústavy *NATURA 2000*, t.j. v zmysle národnej legislatívy územia európskeho významu (ďalej len „ÚEV“) a chránené vtáčie územia (ďalej len „CHVÚ“). Najbližšie sa nachádzajú navrhované ÚEV Stráne pri Spišskom Štvrtku (SKUEV0107) cca 180 m severným smerom, navrhované ÚEV Stráň pri Dravciach (SKUEV0111) cca 1,1 km severným smerom a navrhované ÚEV Dubiny pri Levoči (SKUEV0110) cca 3,5 km severným smerom. Situácia je viditeľná z priloženej mapy.

Činnosti projektu sú predmetom schvaľovania v zmysle národnej legislatívy (územné resp. stavebné konanie), ku ktorým sa vyjadruje aj územne príslušný orgán ochrany prírody a krajiny.

Preto sa príslušné hodnotenie požadované článkom 6 ods. 3 nepovažovalo za nevyhnutné.

Príkladáme mapu v mierke 1:50 000 znázorňujúcu situovanie projektu, ako aj príslušných lokalít sústavy *NATURA 2000*.

Dátum: 11. júl 2008

Podpis: 

Meno: Ing. Andrej Vidra

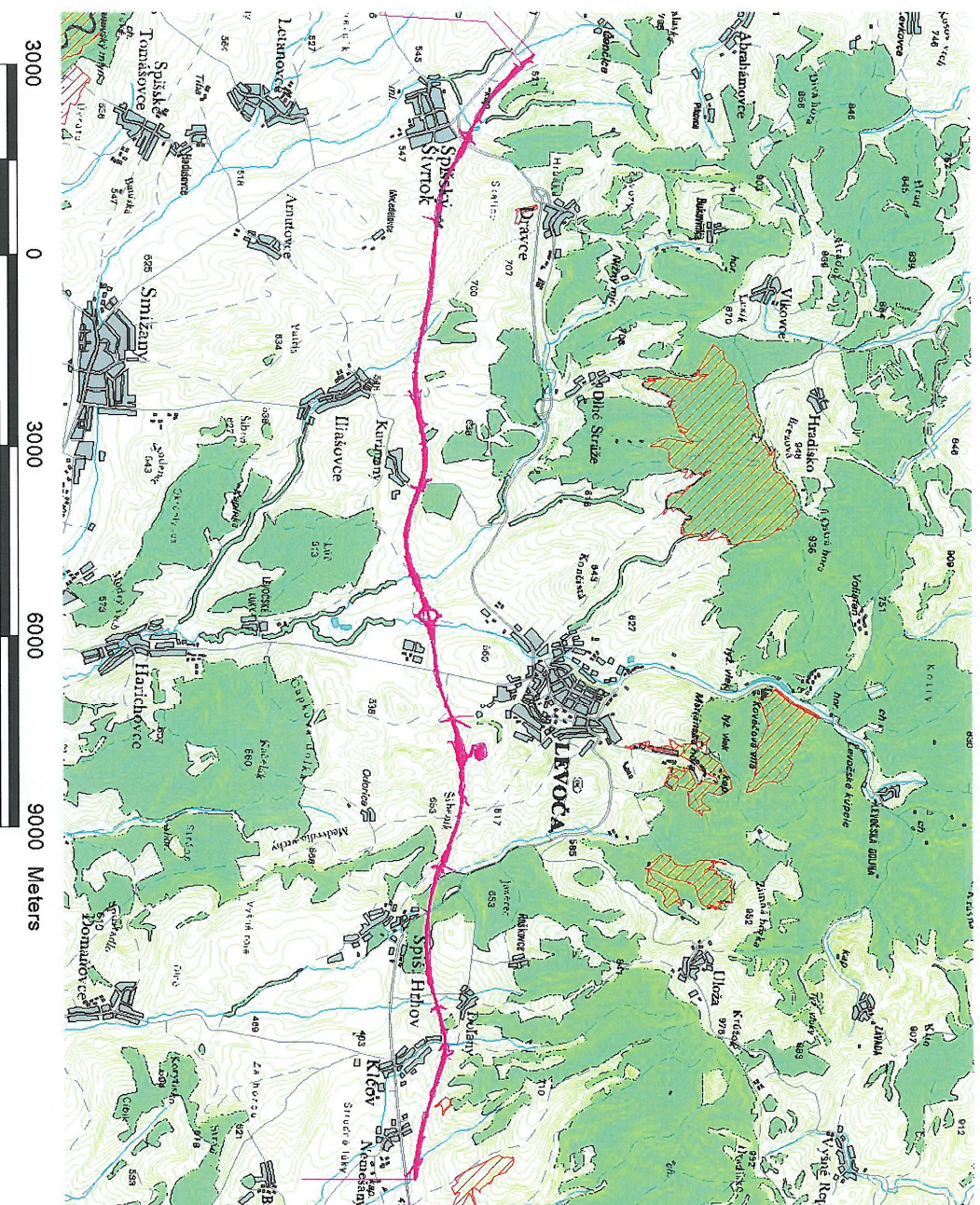
Funkcia: riaditeľ ŠOP SR

Organizácia: Štátna ochrana prírody Slovenskej republiky

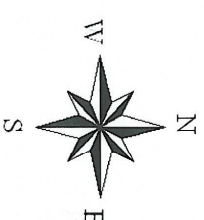
Úradná pečiatka:

ŠTÁTNÁ OCHRANA
PRÍRODY Slovenskej republiky
so sídlom v Banskej Bystrici
974 00 Lazovná 10
-1-

Diálnica D1 Jánovce - Jablonov



- plánovaná diálnica
- ÚEV
 - CHVÚ



SVM/50 @ Úrad geodézie, kartografie a
katastra SR, 2000. č. 04/0/010205 - AG
Tematické spracovanie @ Štátna ochrana
prírody SR, Banská Bystrica, 2008