

PRÍLOHA I
VYHLÁSENIE ORGÁNU ZODPOVEDNÉHO ZA MONITOROVANIE
LOKALÍT SÚSTAVY NÁTURA 2000

Zodpovedný orgán Štátna ochrana prírody Slovenskej republiky,
Lazovná 10, 974 01 Banská Bystrica

po preskúmaní žiadosti o projekt Diaľnica D1 Hubová – Ivachnová, žiadateľ
Národná diaľničná spoločnosť a. s., Bratislava

ktorý má byť situovaný v k. ú. Hubová, Ružomberok – Hrboltová, Likavka,
Martinček, Lisková, Ivachnová

vyhlasuje, že je nepravdepodobné, aby mal projekt značný vplyv na lokality sústavy
NATURA 2000 z týchto dôvodov:

Predmetom projektu je pokračovanie výstavby diaľnice D1 v ďalšom úseku. Plánovaný úsek diaľnice nadväzuje na pripravovaný úsek diaľnice Turany – Hubová napojením na cestu I/18 v k. ú. Hubová, preklenuje cestu I/18, Váh a železnicu, obchádza obec Hrboltová, vchádza do tunela Čebrať (dĺžka vyše 2 km), ďalej na východ je vedený severnými obchvatmi obcí Martinček a Likavka, následne opäť preklenuje cestu, železnicu a rieku Váh, južne obchádza osady Lazy, prekríži cestu I/18 a po súbehu s ňou sa napája na existujúcu diaľnicu pri obci Ivachnová.

Trasa navrhovanej diaľnice na 2 miestach mostami križuje navrhované územie európskeho významu SKUEV0253 Rieka Váh. Na predmetný úsek bol vypracovaný hodnotiaci formulár, potrebný pre vydanie odborného stanoviska v zmysle § 28a zákona č. 543/2002 Z. z. o ochrane prírody a krajiny v znení neskorších predpisov, v ktorom bolo konštatované, že realizácia projektu nebude mať významný vplyv na územie sústavy NATURA 2000.

V blízkosti navrhovanej trasy sa nachádza aj navrhované územie európskeho významu SKUEV0305 Choč vo vzdialenosti cca 0,8 km severným smerom a navrhované chránené vtáčie územie SKCHVU033 Veľká Fatra vo vzdialenosti cca 2,5 km juhozápadným smerom. Situácia je viditeľná z priloženej mapy.

Činnosti projektu sú predmetom schvaľovania v zmysle národnej legislatívy (územné resp. stavebné konanie), ku ktorým sa vyjadruje aj územne príslušný orgán ochrany prírody a krajiny.

~~Preto sa príslušné hodnotenie požadované článkom 6 ods. 3 nepovažovalo za nevyhnutné.~~

Prikladáme mapu v mierke 1:50 000 znázorňujúcu situovanie projektu, ako aj príslušných lokalít sústavy *NATURA 2000*.

Dátum: 11. júl 2008

Podpis:

Meno:

Funkcia:

Organizácia:

Úradná pečiatka:

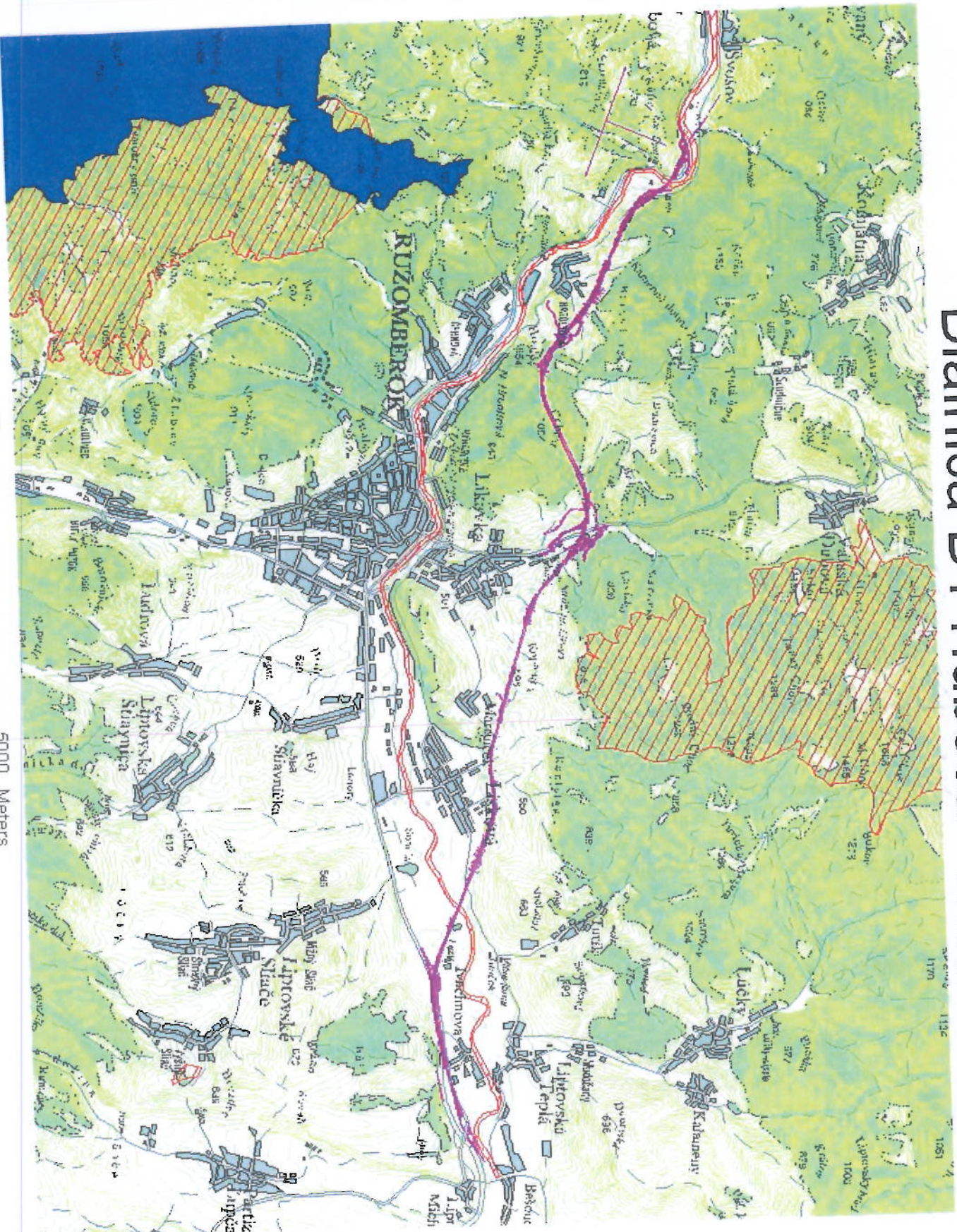
Ing. Andrej Vidra



riaditeľ ŠOP SR

Štátna ochrana prírody Slovenskej republiky

ŠTÁTNA OCHRANA
PRÍRODY Slovenskej republiky
so sídlom v Banskej Bystrici
974 00 Lazovná 10

Diálnica D1 Hubová - Ivachnová



-  CHVÚ
-  plánovaná diaľnica
-  ÚEV

