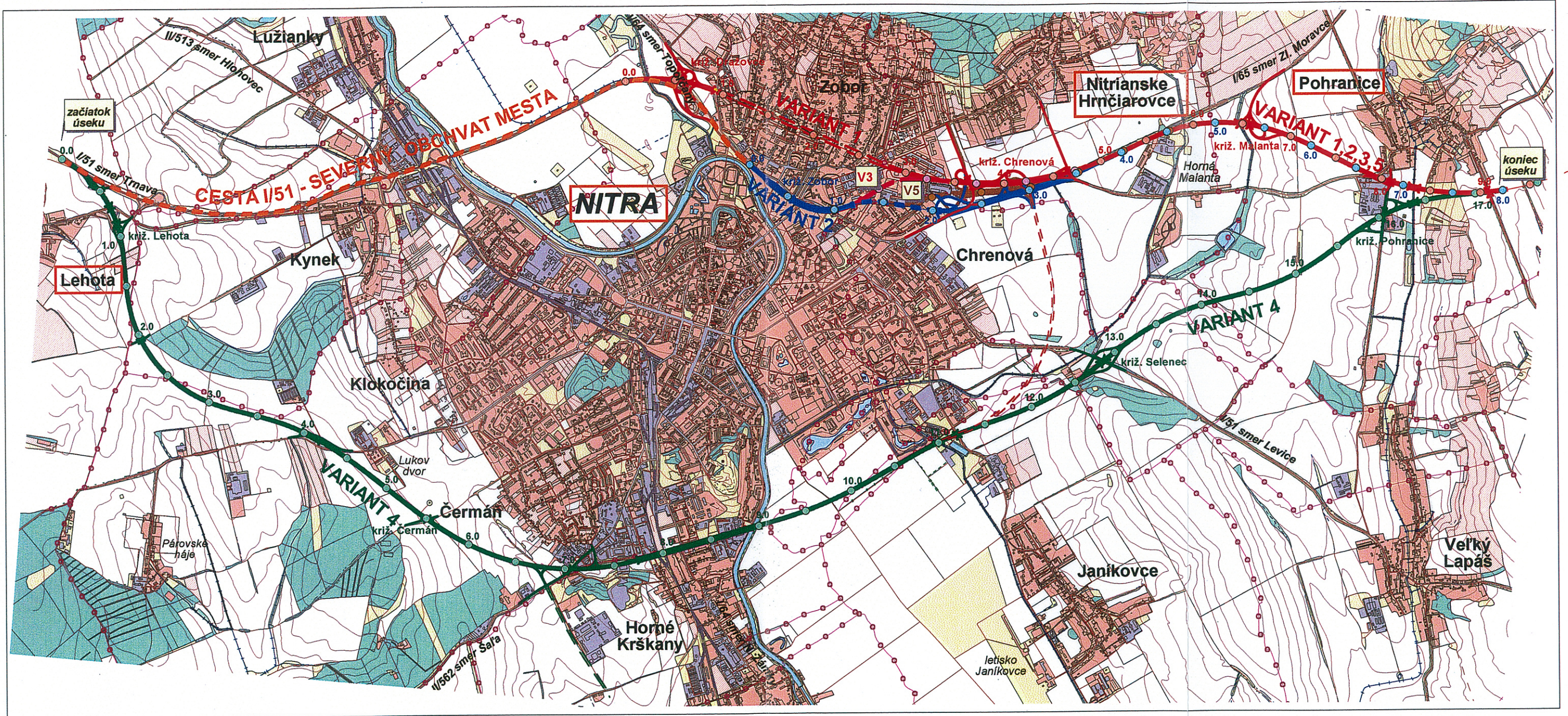







Prehľadná situácia



Posudzované varianty rýchlostnej cesty R1

-  variant V1 - červený
-  variant V2 - modrý
-  variant V3 - fialový
-  variant V4 - zelený
-  variant V5 - hnedý

Lehota

dotknuté obce



hranica katastrálnych území



1 : 40 000

